

お詫びと訂正





お送りいたしました『定期テスト攻略ワーク(定期テスト対策ワーク)』で次のような誤りがございました。お手数をおかけいたしますが、下記のように訂正の上、ご利用ください。

誠に申し訳ございませんでした。ご迷惑をおかけしたことを心よりお詫び申し上げます。

社会

◆『定期テスト攻略ワーク 社会 地理』(J1GW5)

[問題冊子]

訂正箇所		誤	正
P44	確認問題 2(3) 2行目	このような樹木がおいしげっている場所を何というか。	このような場所においしげっている樹木を何というか。
P66	学習1 地図 ▼南アメリカ州の降水量	 ※ガラパゴス諸島(○部)の位置が不適切	 ※ガラパゴス諸島(○部)の位置を修正
P68	確認問題 1 地図	 ※②諸島(○部)の位置が不適切	 ※②諸島(○部)の位置を修正
P72	学習1 地図 ▼オセアニア州	大鑽井盆地	大鑽井盆地
P91	基本問題 3 地図	(九州地方・山口県西部・四国地方の一部がBの色になっている)	(九州地方・山口県西部・四国地方のうちBの色になっているものを, Cと同じ色に変更)
P93	練習問題 6 地図	(九州地方・山口県西部・四国地方の一部が②の色になっている)	(九州地方・山口県西部・四国地方のうち②の色になっているものを, ③と同じ色に変更)

次ページへ続く

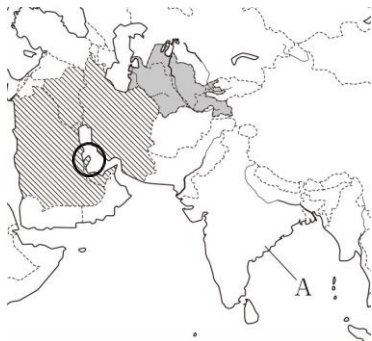
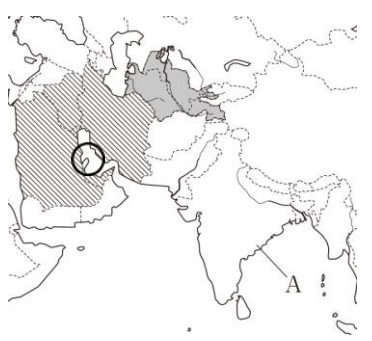
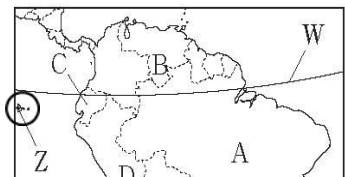
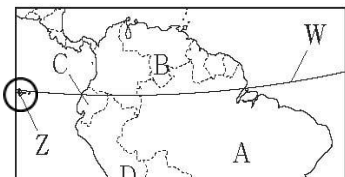
J1GW5

訂正箇所		誤	正
P153	まとめテスト 2 (1) 選択肢	ア A-東北 B-中部 イ A-中部 B-東北 ウ A-東北 B-中国・四国 エ A-中部 B-中国・四国	ア X-東北 Y-中部 イ X-中部 Y-東北 ウ X-東北 Y-中国・四国 エ X-中部 Y-中国・四国

[解答と解説]

訂正箇所		誤	正
P3	本体 P13 練習問題 3 (1) 解説	②バチカン市国は、イタリアの	①バチカン市国は、イタリアの
P19	本体 P79 まとめテスト 2 (3)解説	ア アジア系の人々 A イ アフリカ系の人々 B	ア アジア系の人々 B イ アフリカ系の人々 A

[確認テスト]





訂正箇所		誤	正
P8	チェック 8 1 (8) 1 行目	簡単な家に住んでいることが	簡単な造りの家に住んでいることが
P16	チェック 16 2 (3) 語群	植林	(削除)
P29	トライ 6 2 (2) 地図	 <p>※カタール(○部)のアミガケが不要</p>	 <p>※カタール(○部)のアミガケを削除</p>
P33	トライ 10 1 (6) 地図	 <p>※Z(○部)の位置が不適切</p>	 <p>※Z(○部)の位置を修正</p>

J1GW5

社会

◆『定期テスト対策ワーク 社会 地理 I 東京書籍版』

[問題冊子]

訂正箇所		誤	正
P44	確認問題 2 (3) 2行目	このような樹木がおいしげっている場所を何というか。	このような場所においしげっている樹木を何というか。
P66	学習 1 地図 ▼南アメリカ州の降水量	 ※ガラパゴス諸島(○部)の位置が不適切	 ※ガラパゴス諸島(○部)の位置を修正
P68	確認問題 1 地図	 ※②諸島(○部)の位置が不適切	 ※②諸島(○部)の位置を修正
P72	学習 1 地図 ▼オセアニア州	大鑽井盆地	大鑽井盆地

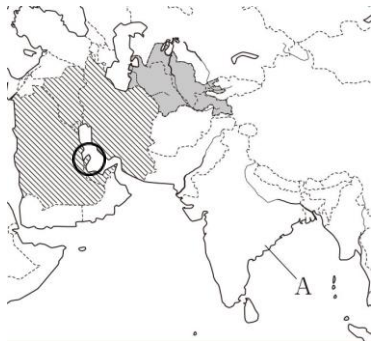
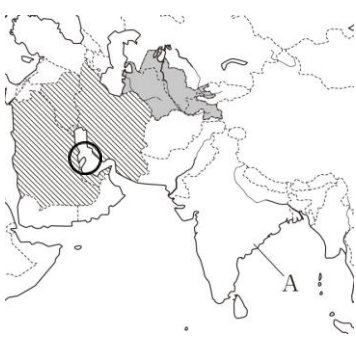
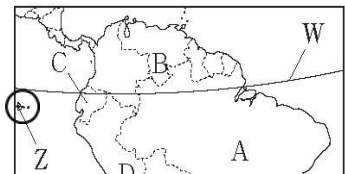
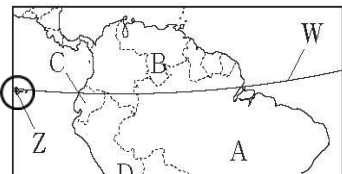
[解答と解説]

訂正箇所		誤	正
P3	本体 P13 練習問題 3 (1) 解説	②バチカン市国は、イタリアの	①バチカン市国は、イタリアの
P19	本体 P79 まとめテスト 2 (3)解説	ア アジア系の人々 A イ アフリカ系の人々 B	ア アジア系の人々 B イ アフリカ系の人々 A

次ページへ続く

J1GW5

[チェック&トライ]

訂正箇所		誤	正
P29	トライ 6 2 (2) 地図	 <p>※カタール(○部)のアミガケが不要</p>	 <p>※カタール(○部)のアミガケを削除</p>
P33	トライ 10 1 (6) 地図	 <p>※Z(○部)の位置が不適切</p>	 <p>※Z(○部)の位置を修正</p>

J1GW5

社会

◆『定期テスト対策ワーク 社会 地理Ⅱ 東京書籍版』

[問題冊子]

訂正箇所		誤	正
P13	基本問題 3 地図	(九州地方・山口県西部・四国地方の一部がBの色になっている)	(九州地方・山口県西部・四国地方のうちBの色になっているものを, Cと同じ色に変更)
P15	練習問題 6 地図	(九州地方・山口県西部・四国地方の一部が②の色になっている)	(九州地方・山口県西部・四国地方のうち②の色になっているものを, ③と同じ色に変更)
P75	まとめテスト 2(1) 選択肢	ア A-東北 B-中部 イ A-中部 B-東北 ウ A-東北 B-中国・四国 エ A-中部 B-中国・四国	ア X-東北 Y-中部 イ X-中部 Y-東北 ウ X-東北 Y-中国・四国 エ X-中部 Y-中国・四国

[チェック&トライ]

訂正箇所		誤	正
P5	チェック 16 2(3) 語群	植林	(削除)