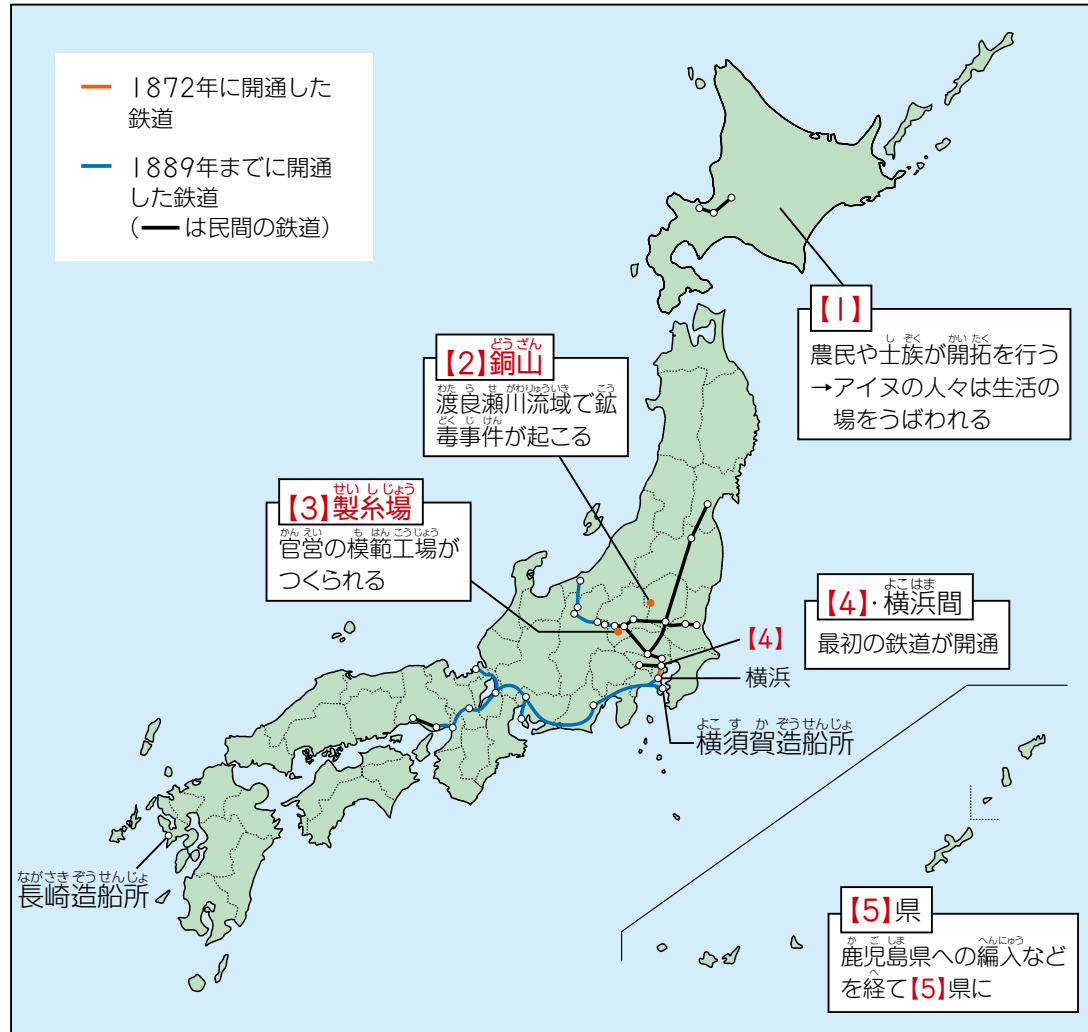


19 明治時代の始まり

約260年間続いた江戸幕府がたおれて、日本は大きな変化の時代をむかえます。明治時代初めごろの社会の様子についておさえましょう。



明治時代の日本

遷都と廃藩置県

- 明治政府は、1868年に五箇条の御誓文を発表して新しい政治方針を明らかにすると、江戸を【6】と改めたのち、天皇と政府の役所を京都から【6】に移しました。
- 1869年の版籍奉還に次いで、1871年には【7】を行い、全国に府や県を置いて、中央から政府の役人である府知事・県令を送りこみました。

明治時代の北海道・沖縄

- 15世紀から続いてきた【8】王国は廃止されて首里城から国王が追放され、1879年に【5】県が置かれました。
- かつて蝦夷地と呼ばれていた【1】には、農民や士族を移住させて開拓にあたらせ、先住民のアイヌの人々から生活の場をうばっていきました。

文明開化と殖産興業

- 明治時代の日本では、欧米の制度や技術、生活のしかたが取り入れられて人々の生活が大きく変わりました(文明開化)。【6】・大阪・横浜などの大都市では、れんがづくりの建物やガス灯ができ、西洋風の食事や服装も広まりました。
- 1869年に【6】・横浜間で電信が開通し、1871年には【6】・京都・大阪の間で郵便が始まりました。
- 1872年、【4】(東京都)・横浜(神奈川県)間に最初の鉄道が開通し、その後、神戸(兵庫県)・大阪・京都などの間にも鉄道が開通していきました。
- 近代的な産業を発展させるため、政府は各地に官営の工場をつくりました。特にフランスの技術を取り入れた【3】製糸場(群馬県)などで生産された生糸は、重要な輸出品でした。
- 産業が発展する中、政府から鉱山をはらい下げられた民間の企業によって石炭や銅の輸出も増えていきました。一方で、【2】銅山(栃木県)から出た有毒な物質が渡良瀬川や流域の耕地に流れこみ、魚が大量に死んだり稲が枯れたりするという公害も起こりました(【2】銅山鉱毒事件)。

ポイント 地図で場所を確かめよう!

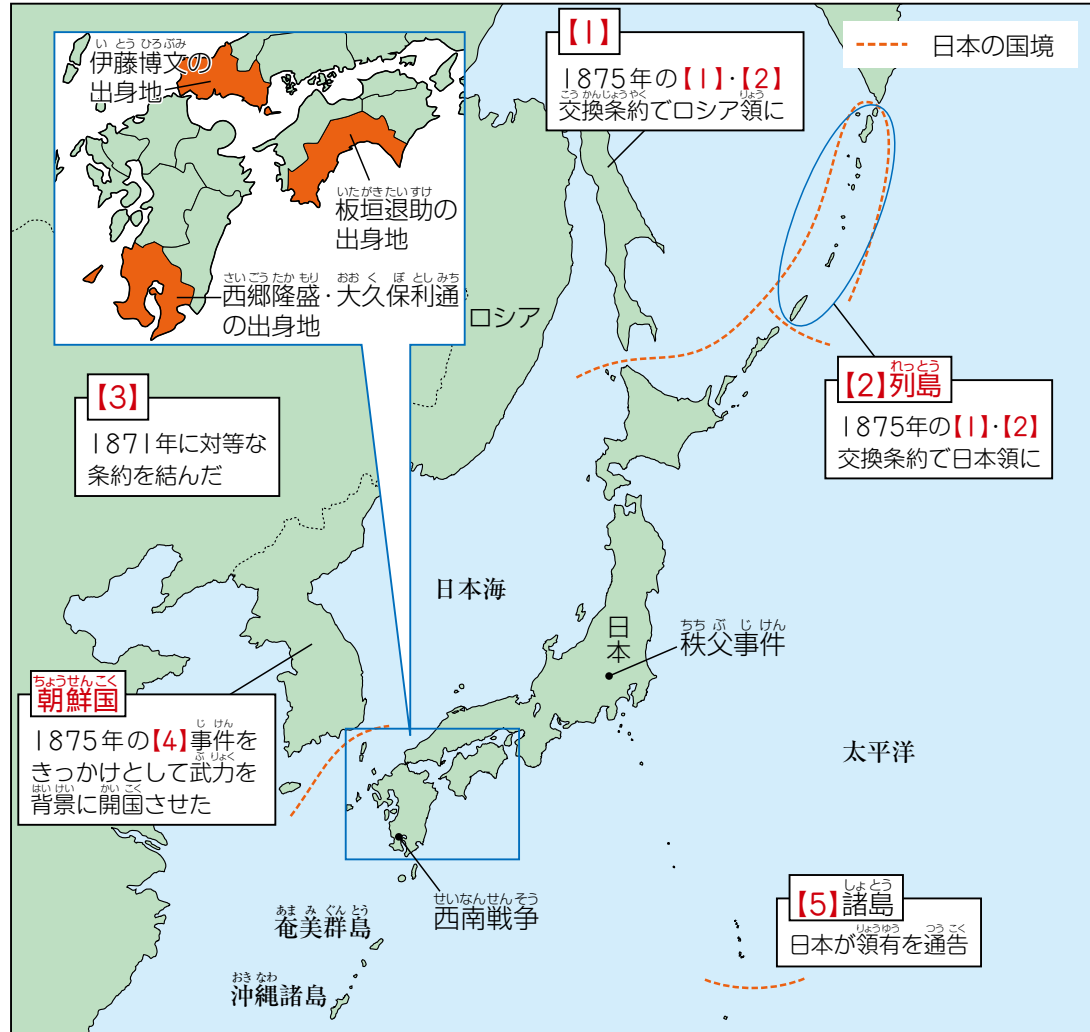
- 最初の鉄道…新橋・横浜間に開通
- 富岡製糸場(群馬県)…官営の製糸場で生糸を生産
- 足尾銅山(栃木県)…渡良瀬川流域で鉱毒事件が起こる

入試ではここが問われる!

- 富岡製糸場や足尾銅山の場所を選ぶ地図問題はよく出題されます。
- 沖縄県については、地図を示して琉球王国の時代から戦後の沖縄返還までの流れを問うといった問題も見られます。

明治時代の外交と立憲政治の成立

できたばかりの明治政府が行った外交政策と、憲法の制定までの道のりについて、地図を見ながら整理しましょう。



明治時代の日本と周辺の国々

明治政府と諸外国

- 1871年、岩倉具視を中心とする政府の使節団（岩倉使節団）が欧米の国々に向かい、政治制度や産業などを学んで1873年に帰国しました。
- 中国の【3】とは、1871年に対等な立場で日清修好条規を結びました。
- ロシアとは、1875年に【1】・【2】交換条約を結んで国境を定めました。この条約で、【1】（サハリン）はロシア領、【2】列島は日本領となりました。
- 1876年、日本は【5】諸島の領有をイギリスなどに通告しました。

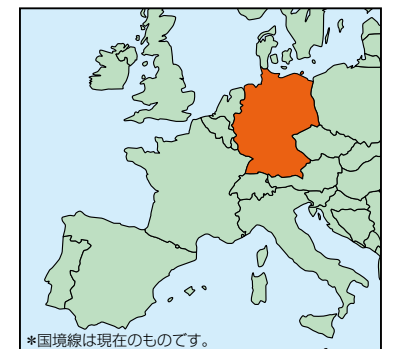
- 鎖国政策をとる朝鮮国（朝鮮）に対し、西郷隆盛（薩摩藩出身）、板垣退助（土佐藩出身）らは武力で開国をせまることを主張しましたが（征韓論）、大久保利通（薩摩藩出身）らに反対されて政府を去りました。
- その後、【4】沖で無断で測量を行っていた日本の軍艦が朝鮮国から砲撃されるという1875年の【4】事件をきっかけとして、日本は1876年に日朝修好条規を結び、朝鮮国を開国させました。

政府への不満と自由民権運動

- 明治政府の改革により特権を失った士族は、各地で反乱を起こしました。西郷隆盛を中心として【6】県で起こされた西南戦争（1877年）は、その最大のもので、政府は徴兵令に基づく近代的な軍隊でこれをしずめました。
- 一方、議会の開いて広く国民の意見を聞くべきだと主張する板垣退助らによって起こされた【7】運動が全国に広まる中、1881年、政府はついに国会を1890年に開設することを約束しました。
- 自由民権運動が激化する中、生活に困った農民が1884年に秩父事件を起こすと、政府は政治活動に対する取りしまりを強めました。

大日本帝国憲法

- 国会開設に先立ち、政府は【8】（長州藩出身）をヨーロッパに送り、各国の憲法や政治について調べさせました。
- 【8】は皇帝の権力が強い【9】の憲法を学んで帰国し、内閣制度をつくらせて初代の内閣総理大臣となり、憲法の作成を進めました。そして、1889年に大日本帝国憲法が公布されました。



ドイツの位置

ポイント ヨーロッパの地図も見ておこう！

- 千島列島…1875年の樺太・千島交換条約で日本領
- 大日本帝国憲法…ドイツの憲法を参考にして作成

入試ではここが問われる！

- 大日本帝国憲法と関連させてドイツの位置を問う地図問題は、たびたび出題されます。
- 明治時代の主な政治家の出身地を地図から選ばせる問題も見られます。